



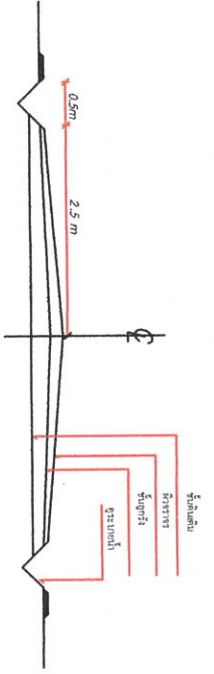




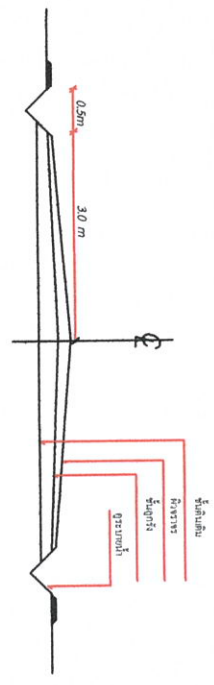
**โครงการ**

ชุมชนชนบทในสาขาย่อยผสมคิด, หน่วยงานสาขาของหญิง ,  
 ถนนสายซอยอำเภอ , ถนนสายซอยความแก้ว-หน้าเขา  
 หมู่ที่ ๒ ถนนสายซอยทุ่งคากอง๒ , ถนนสายซอยทุ่ง  
 คากอง ๓ หมู่ที่ ๒ ระยะทางรวม ๔๖๒๒ เมตร

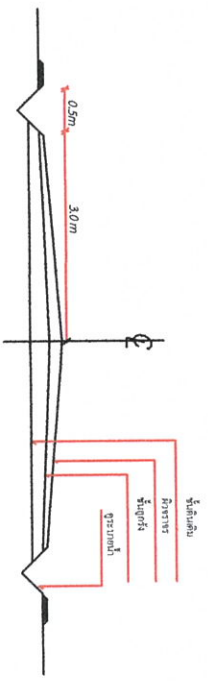
ดำเนินการโดย อำนวยการตำบล จังหวัดกระบี่



รูปตัดถนน  
 รูปตัดถนนสายซอยความแก้ว - หน้าเขา



รูปตัดถนน  
 รูปตัดถนนสายซอยทุ่งคากอง2



รูปตัดถนน  
 รูปตัดถนนสายซอยทุ่งคากอง3

(นายนักประพันธ์ จำนวน ๓๖๓ คน)  
 ๒๖/๑๒/๒๕๖๓  
 ๒๖/๑๒/๒๕๖๓

เขียนแบบ	(.....) <i>Abk</i>
นายนักประพันธ์ จำนวน ๓๖๓ คน ผู้ร่างช่างโยธา	(.....)
ตรวจ	(.....) <i>Abk</i>
นายเฉลิม วิรุณรัตน์ ผอ. กองช่าง	(.....)
เห็นชอบ	(.....) <i>Abk</i>
นายเจริญ รัตแก้ว ปลัด อบต. คีเมียง	(.....)
อนุมัติ	(.....) <i>Abk</i>
นายมนัส แสนภักดี นายก อบต. คีเมียง	(.....)
ระยะในแบบให้ถือตามตัวเลขที่ระบุ	



# รายการประกอบแบบ

## โครงการ

ซ่อมแซมถนนสายซอยสหสิทธิ์, ถนนสายซอยช่องหรือวัง, ถนนสายซอยอ่างทอง, ถนนสายซอยความแก้ว - หน้าขา หมู่ที่ ๒ ถนนสายซอยทุ่งคาทอง ๒, ถนนสายซอยทุ่งคาทอง ๓ หมู่ที่ ๖ ระยะทางรวม ๔.๖๖๒ เมตร ตำบลดินแดง อำเภอลำทับ จังหวัดกระบี่

## เนื้องาน

ระยะทางรวม ๔.๖๖๒ เมตร โดยมีพื้นที่ไม่น้อยกว่า ๒๔.๗๗๐ ตร.ม.ใช้พื้นที่นโยยรวมไม่น้อยกว่า ๑.๒๖๒ ไร่.ม.

และป้ายประชาสัมพันธ์โครงการ ๑ ป้าย

- ผู้รับจ้างจะต้องดำเนินการซ่อมแซมถนนสายซอยสหสิทธิ์ หมู่ ๒ ระยะทาง ๑.๒๕๐ เมตร โดยใช้พื้นที่ไม่น้อยกว่า ๒.๗๖ ไร่.ม. พร้อมถมกิ่งพันธุ์และเกรดกัลยิวพื้นที่ทางโดยมีพื้นที่ไม่น้อยกว่า ๖.๒๕๐ ตร.ม. ที่เกิดจุดเริ่มต้นโครงการ ๘° ๐๑' ๕๓.๒๐", ๙๙° ๒๒' ๕๐.๓๕" ที่เกิดจุดสิ้นสุดโครงการ ๘° ๐๑' ๕๔.๖๗", ๙๙° ๒๓' ๕๕.๘๓" ที่เกิดจุดเริ่มต้นโครงการ ๘° ๐๑' ๕๔.๖๗", ๙๙° ๒๓' ๕๖.๖๒"
  - ผู้รับจ้างจะต้องดำเนินการซ่อมแซมถนนสายซอยอ่างทอง หมู่ ๒ ระยะทาง ๙๐๐ เมตร โดยใช้พื้นที่ไม่น้อยกว่า ๒.๑๖ ไร่.ม. พร้อมถมกิ่งพันธุ์และเกรดกัลยิวพื้นที่ทางโดยมีพื้นที่ไม่น้อยกว่า ๔.๐๖๐ ตร.ม. ที่เกิดจุดเริ่มต้นโครงการ ๘° ๐๑' ๑๕.๘๖", ๙๙° ๒๓' ๒๕.๘๗" ที่เกิดจุดสิ้นสุดโครงการ ๘° ๐๑' ๑๕.๕๕", ๙๙° ๒๒' ๓๗.๖๕"
  - ผู้รับจ้างจะต้องดำเนินการซ่อมแซมถนนสายซอยความแก้ว-หน้าขา หมู่ ๒ ระยะทาง ๕๐๐ เมตร โดยใช้พื้นที่ไม่น้อยกว่า ๑.๗๖ ไร่.ม. พร้อมถมกิ่งพันธุ์และเกรดกัลยิวพื้นที่ทางโดยมีพื้นที่ไม่น้อยกว่า ๒.๕๐๐ ตร.ม. ที่เกิดจุดเริ่มต้นโครงการ ๘° ๐๐' ๕๔.๓๓", ๙๙° ๒๔' ๑๓.๐๓" ที่เกิดจุดสิ้นสุดโครงการ ๘° ๐๐' ๓๗.๙๕", ๙๙° ๒๔' ๒๗.๗๕"
  - ผู้รับจ้างจะต้องดำเนินการซ่อมแซมถนนสายซอยทุ่งคาทอง ๒ หมู่ ๖ ระยะทาง ๖๖๐ เมตร โดยใช้พื้นที่ไม่น้อยกว่า ๑.๙๒ ไร่.ม. พร้อมถมกิ่งพันธุ์และเกรดกัลยิวพื้นที่ทางโดยมีพื้นที่ไม่น้อยกว่า ๓.๙๖๐ ตร.ม. ที่เกิดจุดเริ่มต้นโครงการ ๘° ๐๐' ๑๗.๙๓", ๙๙° ๒๒' ๓๖.๒๘" ที่เกิดจุดสิ้นสุดโครงการ ๗° ๕๙' ๕๗.๒๕", ๙๙° ๒๒' ๓๔.๘๕"
  - ผู้รับจ้างจะต้องดำเนินการซ่อมแซมถนนสายซอยทุ่งคาทอง ๓ หมู่ ๖ ระยะทาง ๓๔๐ เมตร โดยใช้พื้นที่ไม่น้อยกว่า ๑.๕๖ ไร่.ม. พร้อมถมกิ่งพันธุ์และเกรดกัลยิวพื้นที่ทางโดยมีพื้นที่ไม่น้อยกว่า ๒.๐๕๐ ตร.ม. ที่เกิดจุดเริ่มต้นโครงการ ๗° ๕๙' ๕๗.๒๕", ๙๙° ๒๒' ๓๔.๘๕" ที่เกิดจุดสิ้นสุดโครงการ ๗° ๕๙' ๕๗.๑๓", ๙๙° ๒๒' ๓๐.๒๘"
๒. ผู้รับจ้างจะต้องดำเนินการก่อสร้างให้แล้วเสร็จตามแบบและรับผลิตของงานอื่นที่จำเป็นต้องมีเพิ่มเติมเพื่อให้งานสำเร็จสมบูรณ์ (ผู้รับจ้างรับผิดชอบ) **งบประมาณ (ครุฑ)**

## หมายเหตุ

- หากไม่เข้าใจในรายละเอียดของแบบแปลน หรือสัญญาให้แจ้งผู้ควบคุมงานทันที โดยผู้ควบคุมงานจะเป็นผู้ตัดสินใจ โดยยึดผลประโยชน์ของทางราชการเป็นหลัก

กย ๕๕๙๐๗



## โครงการ

ซ่อมแซมถนนสายซอยสหสิทธิ์, ถนนสายซอยช่องหรือวัง, ถนนสายซอยอ่างทอง, ถนนสายซอยความแก้ว - หน้าขา หมู่ที่ ๒ ถนนสายซอยทุ่งคาทอง ๒, ถนนสายซอยทุ่งคาทอง ๓

การของ ๓

พื้นที่ ๖ ระยะทางรวม ๔.๖๖๒ เมตร

ตำบลดินแดง อำเภอลำทับ จังหวัดกระบี่

เขียนแบบ

(.....) *Nov*

นายแพทย์พันธ์ อังนศรีรัตน์

ผู้ควบคุมช่างโยธา

ตรวจ

(.....) *Nov*

นายเฉลิม จุฑนรัตน์

ผอ. กองช่าง

เห็นชอบ

(.....) *Nov*

นายเจริญ ภูเก็ต

ปลัด อบต. ดินแดง

อนุมัติ

(.....) *Nov*

นายมนตรี แสนภักดี

นายก อบต. ดินแดง

ระยะใบแบบให้ถือตามตัวเลขที่ระบุ